

# Naturschutzgebiet "Eichen- und Buchenwälder in der Görde"







## Teilgebiet 4 - Breerer Grund -

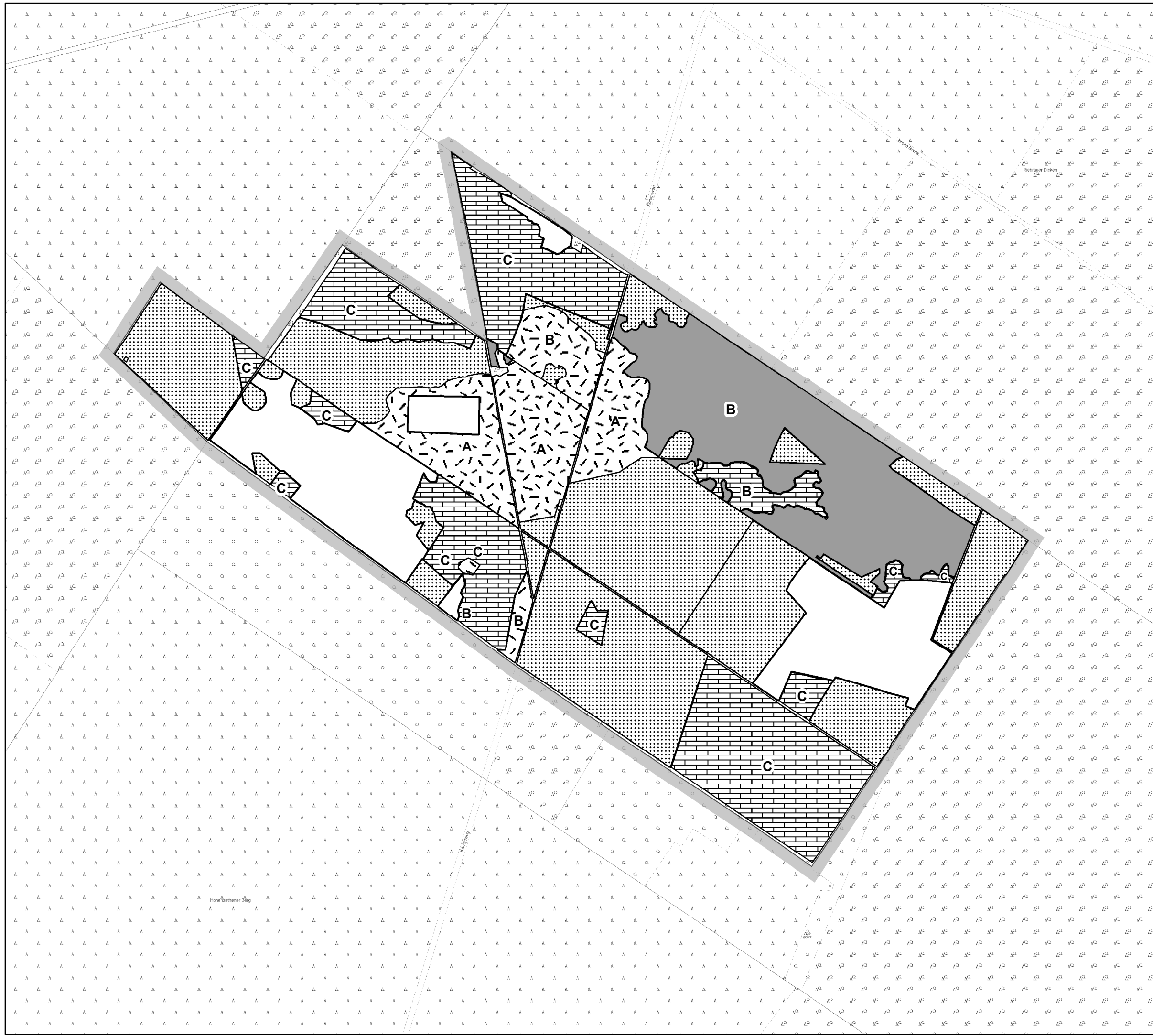
Maßgebliche Karte zur Verordnung des  
Landkreises Lüchow-Dannenberg  
vom \_\_. \_\_. 2018  
im gemeindefreiem Gebiet Görde,  
der Samtgemeinde Elbtalau

### Anlage 2

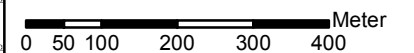
"Entwurf April 2018"

### Legende

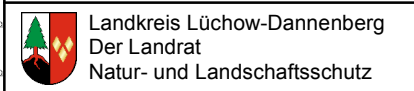
-  NSG Grenze  
(Die Innenseite des grauen Rasterbandes  
kennzeichnet die Grenze des Naturschutzgebietes)
-  Sonstiger Wald gem. § 4(4)1
-  LRT 9110 Wald gem. § 4(4)2, 4, 5
-  LRT 9190 Wald gem. § 4(4)2-5
-  Naturwald gem. § 4(4)7
-  LRT 4030 Heide gem. § 7(2)1
- B, C Erhaltungszustand FFH - LRT



Maßstab 1:10.000



Stand 19.04.2018



Quelle:  
Auszug aus den Geobasisdaten der Niedersächsischen  
Vermessungs- und Katasterverwaltung.  
© 2015 Landesamt für Geoinformation und  
Landesentwicklung Niedersachsen (LGLN)

