

Naturschutzgebiet "Eichen- und Buchenwälder in der Görde"













Teilgebiet 3 - Wälder am Jagdschloss Görde -

Maßgebliche Karte zur Verordnung des
Landkreises Lüchow-Dannenberg
vom __. __. 2018
im gemeindefreiem Gebiet Görde,
in der Gemeinde Görde,
der Samtgemeinde Elbtalau

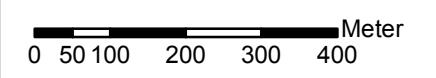
Anlage 2

"Entwurf April 2018"

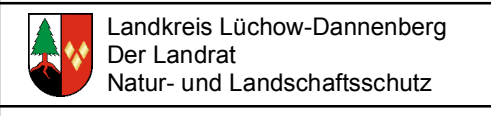
Legende

-  NSG Grenze
(Die Innenseite des grauen Rasterbandes
kennzeichnet die Grenze des Naturschutzgebietes)
-  Flächen Pflege u. Entwicklung § 4(2)3
-  Acker gem. § 4(3)1
-  Grünland gem. § (4)3)3
-  LRT 6510 Grünland gem. § 4(3)4
-  Sonstiger Wald gem. § 4(4)1
-  LRT 9110 Buchenwald gem. § 4(4)2, 4, 5
-  LRT 9190 Eichenwald gem. § 4(4)2-5
-  Naturwald gem. § 4(4)7
-  Aufhebung Wegegebot gem. §4(7)
-  LRT 4030 Heide gem. § 7(2)1
-  LRT 3150 Kleingewässer
- B** Erhaltungszustand FFH - LRT

Maßstab 1:10.000



Stand 19.04.2018



Quelle:
Auszug aus den Geobasisdaten der Niedersächsischen
Vermessungs- und Katasterverwaltung.
© 2015 Landesamt für Geoinformation und
Landesentwicklung Niedersachsen (LGLN)

