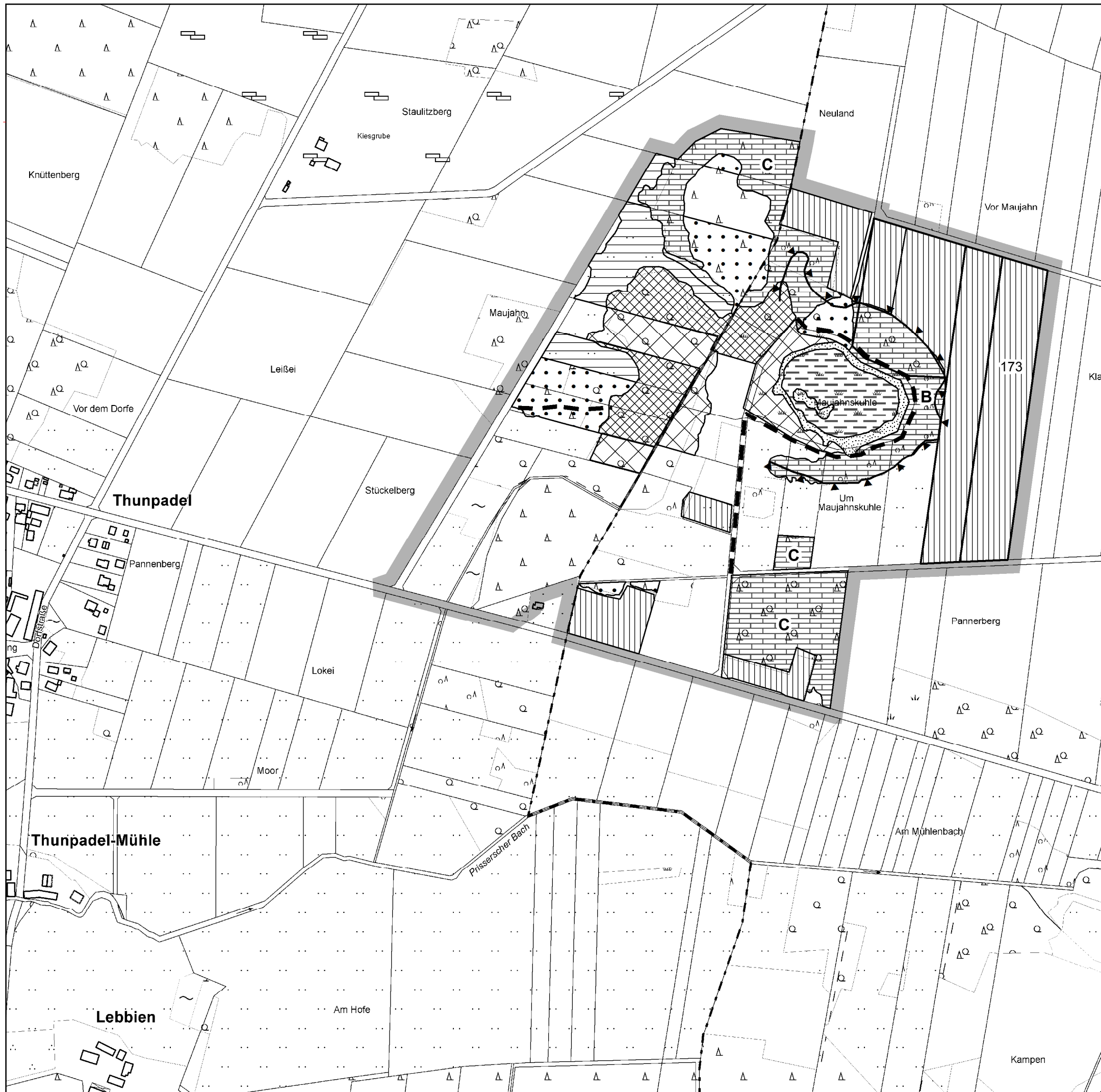














Naturschutzgebiet "Maujahn"

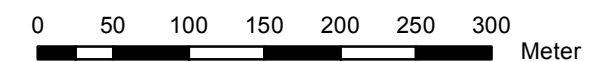
Maßgebliche Karte zur Verordnung des Landkreises Lüchow - Dannenberg vom __. __. 2017, in der Gemeinde Karwitz, der Stadt Dannenberg (Elbe), der Samtgemeinde Elbtalau.



Legende

-  NSG Grenze
-  Flächen für Pflege u. Entwicklung gem. § 4(2)2d
-  Naturwald (Sukzession) gem. § 4(4)4
-  Sonstiger Wald gem. § 4(4)1
-  Erlenbruchwald gem. § 4(4)5
-  Dauergrünland gem. § 4(3)3
-  Acker gem. § 4(3)1
-  LRT 9190 gem. § 4(4)2 u. 3
-  LRT 7140 gem. § 2(3)2a
-  LRT 7110 gem. § 2(3)1
-  Talkesseloberkante
-  Wege ganzjährig gesperrt gem. § 3(2)
- A, B, C** Erhaltungszustand FFH - LRT

Maßstab 1:5.000



Stand: 08.02.2017

Anlage 1



Landkreis Lüchow-Dannenberg
Der Landrat
Natur- und Landschaftsschutz

Quelle:
Auszug aus den Geobasisdaten der Niedersächsischen
Vermessungs- und Katasterverwaltung.
© 2015

