



Übersichtskarte zur Verordnung
des Naturschutzgebietes
"Nemitzer Heide"
vom __. __. 2018

Legende

 Fläche FFH-Gebiet und
EU-Vogelschutzgebiet

 Grenze des
Naturschutzgebietes

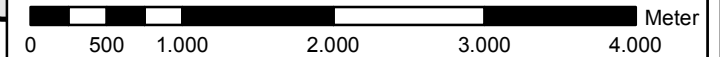
 - - Gemeindegrenzen



Landkreis Lüchow-Dannenberg
Der Landrat
Natur- und Landschaftsschutz

Anlage 2

Maßstab 1:50.000



Quelle: Auszug aus den Geobasisdaten der
Niedersächsischen Vermessungs- und Katasterverwaltung.
© 2012 Landesamt für Geoinformation und
Landesvermessung Niedersachsen

