




**Landschaftsschutzgebiet  
"Gewässersystem der  
Jeetzel mit Quellwäldern"**

Maßgebliche Karte zur Verordnung des  
Landkreises Lüchow-Dannenberg  
vom 17.12.2018  
in der Gemeinde Jameln,  
der Samtgemeinde Elbtalau

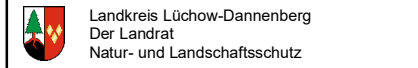
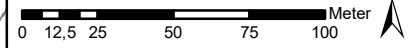
**Anlage 4  
Ortslage Volkfien West**

**Legende**

-  **LSG Grenze**  
(Die Innenseite des grauen  
Rasterbandes kennzeichnet die  
Grenze des Landschaftsschutzgebietes)
-  **Grenzverlauf an Gewässern**  
Böschungsoberkante + 10m
-  **Grenzverlauf an Gewässern**  
Böschungsoberkante

Karte 4

Maßstab 1:2.500



**Quelle:**  
Auszug aus den Geobasisdaten der Niedersächsischen  
Vermessungs- und Katasterverwaltung.  
© 2015 Landesamt für Geoinformation und  
Landesentwicklung Niedersachsen (LGLN) 