




**Landschaftsschutzgebiet  
"Gewässersystem der  
Jeetzel mit Quellwäldern"**

Maßgebliche Karte zur Verordnung des  
Landkreises Lüchow-Dannenberg  
vom 17.12.2018  
in der Gemeinde Jameln,  
der Samtgemeinde Elbtalau

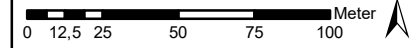
**Anlage 4  
Ortslage Jameln**


**Legende**


-  **LSG Grenze**  
(Die Innenseite des grauen  
Rasterbandes kennzeichnet die  
Grenze des Landschaftsschutzgebietes)
-  **Grenzverlauf an Gewässern**  
Böschungsoberkante + 10m
-  **Grenzverlauf an Gewässern**  
Böschungsoberkante

Karte 8

Maßstab 1:2.500



 Landkreis Lüchow-Dannenberg  
Der Landrat  
Natur- und Landschaftsschutz

**Quelle:**  
Auszug aus den Geobasisdaten der Niedersächsischen  
Vermessungs- und Katasterverwaltung.  
© 2015 Landesamt für Geoinformation und  
Landesentwicklung Niedersachsen (LGLN) 

Lehst

Rundling

F

Kreis-  
sparkasse

Hauptstraße

Bergstraße

Bergstraße

Jameln

Wischenhof