




**Landschaftsschutzgebiet  
"Gewässersystem der  
Jetzeln mit Quellwäldern"**

Maßgebliche Karte zur Verordnung des  
Landkreises Lüchow-Dannenberg  
vom 17.12.2018  
in der Gemeinde Küsten,  
der Samtgemeinde Lüchow (Wendland)

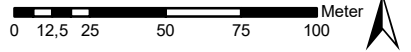
**Anlage 4  
Ortslage Belitz**


**Legende**

-  **LSG Grenze**  
(Die Innenseite des grauen Rasterbandes kennzeichnet die Grenze des Landschaftsschutzgebietes)
-  **Grenzverlauf an Gewässern**  
Böschungsoberkante + 10m
-  **Grenzverlauf an Gewässern**  
Böschungsoberkante

Karte 14

Maßstab 1:2.500



 Landkreis Lüchow-Dannenberg  
Der Landrat  
Natur- und Landschaftsschutz

**Quelle:**  
Auszug aus den Geobasisdaten der Niedersächsischen Vermessungs- und Katasterverwaltung.  
© 2015 Landesamt für Geoinformation und Landesentwicklung Niedersachsen (LGLN) 