




**Landschaftsschutzgebiet
"Gewässersystem der
Jetzels mit Quellwäldern"**

Maßgebliche Karte zur Verordnung des
Landkreises Lüchow-Dannenberg
vom 17.12.2018
in der Stadt Lüchow (Wendland),
der Samtgemeinde Lüchow (Wendland)

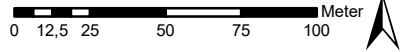
**Anlage 4
Ortslage Lüchow Süd**


Legende

-  **LSG Grenze**
(Die Innenseite des grauen Rasterbandes kennzeichnet die Grenze des Landschaftsschutzgebietes)
-  **Grenzverlauf an Gewässern**
Böschungsoberkante + 10m
-  **Grenzverlauf an Gewässern**
Böschungsoberkante

Karte 22

Maßstab 1:2.500



 **Landkreis Lüchow-Dannenberg**
Der Landrat
Natur- und Landschaftsschutz

Quelle:
Auszug aus den Geobasisdaten der Niedersächsischen Vermessungs- und Katasterverwaltung.
© 2015 Landesamt für Geoinformation und Landesentwicklung Niedersachsen (LGLN) 