







# Naturschutzgebiet "Eichen- und Buchenwälder in der Görde"

## Teilgebiet 2 - Röthen Mitte -

Maßgebliche Karte zur Verordnung des  
Landkreises Lüchow-Dannenberg  
vom 17.12.2018  
im gemeindefreien Gebiet Görde,  
der Samtgemeinde Elbtalau

### Anlage 2


#### Legende

-  NSG Grenze  
(Die Innenseite des grauen Rasterbandes  
kennzeichnet die Grenze des Naturschutzgebietes)
-  Grünland gem. § 4(3)3
-  Sonstiger Wald gem. § 4(4)1
-  LRT 9110 Wald gem. § 4(4)2, 4, 5
-  LRT 9190 Wald gem. § 4(4)2-5
-  Naturwald gem. § 4(4)7

Maßstab 1:10.000

0 50 100 200 300 400 Meter



 Landkreis Lüchow-Dannenberg  
Der Landrat  
Natur- und Landschaftsschutz

Quelle:  
Auszug aus den Geobasisdaten der Niedersächsischen  
Vermessungs- und Katasterverwaltung.  
© 2015 Landesamt für Geoinformation und  
Landesentwicklung Niedersachsen (LGLN)

