

# Naturschutzgebiet "Eichen- und Buchenwälder in der Görde"













## Teilgebiet 3 - Wälder am Jagdschloss Görde -

Maßgebliche Karte zur Verordnung des  
Landkreises Lüchow-Dannenberg  
vom 17.12.2018  
im gemeindefreien Gebiet Görde,  
in der Gemeinde Görde,  
der Samtgemeinde Elbtalau

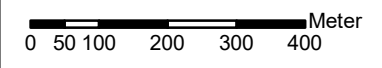
### Anlage 2




#### Legende

-  NSG Grenze  
(Die Innenseite des grauen Rasterbandes  
kennzeichnet die Grenze des Naturschutzgebietes)
-  Flächen Pflege u. Entwicklung gem. § 4(2)3 f
-  Acker gem. § 4(3)1
-  Grünland gem. § 4(3)3
-  LRT 6510 Grünland gem. § 4(3)4
-  LRT 9110 Buchenwald gem. § 4(4)2, 4, 5
-  Sonstiger Wald gem. § 4(4)1
-  LRT 9190 Eichenwald gem. § 4(4)2-5
-  Naturwald gem. § 4(4)7
-  Aufhebung Wegegebot gem. § 4(7)
-  LRT 4030 Heide gem. § 7(2)1
-  LRT 3150 Kleingewässer

Maßstab 1:11.000



 Landkreis Lüchow-Dannenberg  
Der Landrat  
Natur- und Landschaftsschutz

Quelle:  
Auszug aus den Geobasisdaten der Niedersächsischen  
Vermessungs- und Katasterverwaltung.  
© 2015 Landesamt für Geoinformation und  
Landesentwicklung Niedersachsen (LGLN) 