

REGIONALES RAUMORDNUNGSPROGRAMM 2004


LANDKREIS LÜCHOW-DANNENBERG



Legende


Raum- und Siedlungsstruktur

Textziffer



Mittelzentrum

1.5.01, 1.6.01-03 +05 +08
1.8.03-04, 3.1.02
3.6.2.01, 3.6.6.01, 3.7.01-02
3.8.04



Grundzentrum

1.5.01, 1.6.01-02 +04 +06 +08
1.8.03-04, 3.1.02
3.6.6.01, 3.7.01-02, 3.8.04



Vorranggebiet für
Siedlungsentwicklung

1.6.05
1.8.02+04


Natur und Landschaft

Textziffer



Vorbehaltsgebiet für Natur und Landschaft

1.9.01+03, 2.1.02, 3.3.10, 3.9.1.01



Vorranggebiet für Natur und Landschaft

1.7.01, 1.8.01+04, 2.1.01
3.1.04, 3.2.05, 3.3.10, 3.4.02
3.9.1.01, 3.9.3.03, 3.11.2.02



- mit linienhafter Ausprägung



Vorbehaltsgebiet für Grünlandbewirtschaftung,
-pflege und -entwicklung

1.9.01+03, 3.2.05-06, 3.9.1.01



Vorranggebiet für Grünlandbewirtschaftung,
-pflege und -entwicklung

1.8.01+04
3.2.05-06
3.3.06, 3.9.1.01, 3.9.3.03



Gebiet zur Verbesserung der Landschaftsstruktur
und des Naturhaushaltes

1.9.02-03
2.1.03-04, 3.3.02+09

Erholung

Textziffer



Vorbehaltsgebiet für Erholung

1.9.01+03, 3.1.04, 3.3.10
3.4.02, 3.6.6.01-02, 3.8.02-03



Vorranggebiet für ruhige Erholung in
Natur und Landschaft

1.8.02+04, 3.1.04, 3.2.05
3.3.10, 3.4.02, 3.6.6.01-02
3.8.01+03, 3.9.3.03, 3.11.2.02



Vorranggebiet für Erholung mit starker Inanspruchnahme
durch die Bevölkerung

1.8.02+04
3.1.04, 3.6.6.02, 3.8.05
3.9.3.03



Standort mit der besonderen Entwicklungsaufgabe
Erholung

1.8.03-04, 3.1.04
3.6.6.01-03, 3.8.06



Standort mit der besonderen Entwicklungsaufgabe
Fremdenverkehr

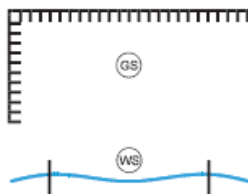
1.8.03-04, 3.1.04 +06
3.6.6.01-03



Regional bedeutsamer Wanderweg

1.8.03-04, 3.6.6.01-02
3.8.01-02

F = Fahrradfahren
R = Reiten
W = Wandern



Regional bedeutsame Sportanlage

1.8.03-04, 3.8.07

WS = Wassersport
 MS = Motorsport
 RS = Reitsport
 GS = Golfsport

Landwirtschaft



Vorbehaltsgebiet für Landwirtschaft

1.9.01+03, 3.2.03

- auf Grund hohen, natürlichen, standortgebundenen
 landwirtschaftlichen Ertragspotenzials



- auf Grund besonderer Funktionen der Landwirtschaft

1.9.01+03, 3.2.04

Textziffer

Forstwirtschaft



Vorbehaltsgebiet für Forstwirtschaft

1.9.01+03, 3.3.02




Gebiet zur Vergrößerung des Waldanteils

1.9.02-03, 3.3.03+05+09



Von Aufforstung freizuhaltendes Gebiet

1.8.03-04, 3.3.06



Besondere Schutzfunktion des Waldes

1.8.03-04, 3.3.03+07

Rohstoffgewinnung



Vorbehaltsgebiet für Rohstoffgewinnung

1.9.01+03, 3.4.01

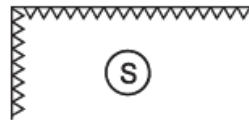
KI = Kies und Kiessand
 KS = Kieshaltiger Sand
 S = Sand



Vorranggebiet für Rohstoffgewinnung

1.8.01+04, 3.4.01

Ki = Kies und Kiessand
 KS = Kieshaltiger Sand
 S = Sand
 To = Ton und Tonstein



Vorrangstandort für übertägige Anlagen zur Gewinnung tiefliegender Rohstoffe

1.8.02+04, 3.4.04

S = Salz

Textziffer

vorhanden, zu sichern
 oder raumordnerisch
 abgestimmte Planung

erforderlich,
 bedarf weiterer
 Abstimmung

Verkehr
- Schiene

		Haupteisenbahnstrecke	1.8.03-04, 3.6.2.02-03
		Sonstige Eisenbahnstrecke	1.8.03-04, 3.6.2.02-03
		Anschlußgleis für Industrie und Gewerbe	1.8.03-04, 3.6.2.03-04
		Bahnhof mit Fernverkehrsfunktion	1.5.01, 1.8.03-04, 3.6.2.02-03
		Haltepunkt	1.5.01, 1.8.03-04, 3.6.1.04 3.6.2.02-04, 3.6.6.03
		Elektrischer Betrieb	1.8.03-04, 3.6.2.03

- Straße

		Hauptverkehrsstraße von überregionaler Bedeutung	1.8.03-04, 3.6.3.02
		Hauptverkehrsstraße von regionaler Bedeutung	1.8.03-04, 3.6.3.03
		Fährverbindung	1.8.03-04, 3.6.1.02, 3.6.3.04

- Wasserstraße


		Schiffbarer Fluss mit Angabe der Tragfähigkeit in Tonnen	1.8.03-04, 3.6.4.01
		Sportboothafen	1.8.03-04, 3.8.07
		Umschlagplatz	1.8.03-04, 3.6.4.01

- Luftverkehr

		Verkehrslandeplatz	1.8.03-04, 3.6.5.01
--	--	--------------------	---------------------

Wasserwirtschaft

- Wasserversorgung



Vorbehaltsgebiet für
Trinkwassergewinnung

1.9.01+03
3.3.02+09, 3.9.1.03, 3.9.2.01



Vorranggebiet für
Trinkwassergewinnung

1.8.01+04, 3.2.05
3.3.02+09+10, 3.4.02
3.9.1.02+04, 3.11.2.02

- Küsten- und Hochwasserschutz



Gebiet zur Sicherung des
Hochwasserabflusses

1.8.03-04
3.2.02, 3.9.3.02

Abfallwirtschaft



Vorrangstandort für Siedlungsabfaldeponie

1.8.02+04
3.10.1.01

Energie



Vorranggebiet für Windenergienutzung

1.8.02+04
3.3.06, 3.5.03-05

Nachrichtliche Darstellungen

Gesamter Planungsraum

Ländlicher Raum

1.3.01



Naturpark

3.8.02
















Naturraum / naturräumliche Landschaftseinheit
mit Bezeichnung

1.7.01-02



Kulturelles Sachgut

2.6.03

	Eitleitung ab 110 kV mit Angabe der Spannung	3.5.03
	Umspannwerk ab 110 kV	3.5.03
	Rohrfernleitung G=Gas, E=Ethylen, Propylen	3.5.02-03
	Wasserwerk	3.9.1.04
	Zentrale Kläranlage	3.9.2.01
	Hauptabwasserleitung	3.9.2.01
	Deich	3.8.07, 3.9.3.03
	Siel, Schöpfwerk	3.9.3.03
	Gewässer	2.1.01, 2.3.01-04, 3.8.07 3.9.0.01, 3.91.01
Grenze		
	- Land	
	- Kreis	
	- Samtgemeinde	
	- Planungsraum	

Darstellungen außerhalb des Planungsraumes sind nachrichtlicher Art und sollen lediglich die Festlegungen dieses Raumordnungsprogramms erläutern.

Flächenausweisungen und linienhafte Darstellungen sind generalisiert festgelegt.